

Circuit n°156
11,8 km

RANDONNÉE EN LOT-ET-GARONNE

Gavaudun, dans la vallée de la Lède



crédit photo: J. Macé / CDT 47

- Route
- Chemin
- Itinéraire
- Haies

Légende

- Monument classé
- Site classé
- Point de vue
- Eglise
- Curiosité
- Verger

Code de Balisage

- Bonne direction
- Changement de direction
- Mauvaise direction
- Variante



LOT-ET-GARONNE
Le Département Coeur du Sud-Ouest

RANDONNÉE EN LOT-ET-GARONNE

Gavaudun, dans la vallée de la Lède



ON 
SE BALADER







Distance : 11,8 km

Durée : 3h20 de marche, 2h à cheval, 1h40 à VTT

Vous êtes à 28 km au nord-est de Villeneuve-sur-Lot par les D 676, D 272 et D 150, via Monflanquin.

Départ : place du Café - GPS : Lat 44.560499, Long 0.886473

Balisage : 

Difficulté :   

Dénivelée cumulée : 310 m

Cette vallée boisée et encaissée vous invite à découvrir, au fil de la rivière, l'imposant château de Gavaudun, le site lumineux de Saint-Avit, le prieuré et l'église mystérieuse de Laurenque.

- 1 Suivre la D 150 à droite du « café » en direction de Salles et Monflanquin. Dans le virage, avant la carrière, dévaler le talus (*cavaliers, suivez la route 260 m, puis la Lède à droite*). Franchir un pont de bois sur la Lède. Virer à gauche dans les bois, sur un chemin sinueux, alternativement caillouteux et rocheux.
- 2 Au sommet, traverser un champ entre deux clôtures. S'enfoncer dans un bois sur un chemin sinueux. Après une cabane en pierre, emprunter la route à droite. Au sommet, après la maison du Grunadel, continuer tout droit sur une large piste empierrée. Suivre la lisière du bois, puis traverser un champ (*vue à droite sur le clocher de Laurenque*). Faire quelques mètres à gauche sur la route et s'engager dans un autre bois, sur un large chemin empierré.
- 3 En vue d'une route, virer à droite devant un gros chêne (*panonceau St-Avit*).
- 4 Au premier carrefour de quatre chemins, descendre à droite entre un bois et une haie. Traverser une route et descendre en face dans un chemin ombragé. Dans le bois, le chemin escarpé est alternativement rocheux et pierreux. Franchir la petite Lède, à droite, sur une large pierre (*oc. La planca de pèira*). Remonter toujours tout droit sur un chemin rocheux. A Labourdette d'El Tuc (*oc. La Borieta del Tuc*), redescendre sur une piste empierrée.
» *Hors sentier, aller tout droit vers le hameau de Saint-Avit, église, musée Bernard Palissy...*
- 5 Tourner à droite entre deux murets de pierres sèches. Franchir la Lède sur un pont en pierre. Traverser la D 150 en diagonale à droite, **avec prudence**. Grimper en face dans un chemin couvert surmonté d'un mur de pierre (*attention, laissez les clôtures fermées*). Terminer la montée sur une allée empierrée. Emprunter la route de crête à droite.
- 6 Après une maison à galerie avec des treilles, s'engager à gauche dans un tunnel végétal sur un chemin de terre. Prendre la route à gauche traversant la vallée sèche. La quitter à droite dans un virage en légère montée et s'engager sur une piste empierrée, ombragée.
- 7 Au pied d'un haut mur de pierres, dévaler à droite. Monter la route à droite et faire le tour de l'église romane. Traverser le hameau de Laurenque. Après la dernière maison, filer tout droit sur une piste herbeuse. Passer à gauche du calvaire et s'engager sur un chemin rocheux et sinueux dit de la côte folle (*oc. La còsta fòla*).
- 8 Poursuivre la descente en dessous de la tour et du château. Virer à droite pour passer sous la porte fortifiée et revenir sur la place du Café.

Gavaudun, une forteresse imprenable.

La Lède traverse ce terroir boisé à dominante chênes et châtaigniers. Le patrimoine bâti témoigne d'une histoire dense, dont l'église romane Saint Sardos de Laurenque et l'ancien prieuré. Le château perché sur un bloc de 300 m de long et de 40 m de hauteur s'avance, promontoire massif et longiligne, au milieu de la vallée. Inaccessible de toutes parts sauf du côté nord où fut creusée une tranchée, c'était une position forte dans une vallée reliant l'Agenais au Périgord. L'entrée du château se fait par une grotte suivie d'un puits et d'un escalier de pierre. Les murs d'enceinte surmontant les falaises ont été reconstruits. Le donjon du 14^{ème} siècle, d'une hauteur de 70 m, est intact avec ses six étages. Les maisons de pierre ocre, le lavoir et les bois augmentent l'attrait de ce site protégé.

Retrouvez toutes nos fiches rando :

Comité Départemental du Tourisme de Lot-et-Garonne

Tél. 05 53 66 14 14

Mail. randonnee@tourisme-lotetgaronne.com

Site web. www.tourisme-lotetgaronne.com



Plus d'infos sur ce circuit :

Office de Tourisme Coeur de Bastides

Tél. 05 53 36 40 19

Mail. contact@coeurdebastides.com

Site web. www.coeurdebastides.com

